

170 cm / 21,5 m. Hattula, Lepaan puutarhaopisto (2132 04, 678150:35605), puis-to. — 23.7.1989 NK.

156 cm / 17 m. Lieksa, asemapuiston pohjoisosa (4332 02, 702763:65123). — 19.10.1987 NK.

140 cm / 21,5 m. Helsinki, Alppiharju, Alppila, Alppipuisto, lampisillan päässä radan puolella (2034 06, 667720:38565). — 21.3.1990 NK.

198 cm / 23,5 m. Hattula, Lahdentaka, Lahdentaan kartano (2132 04, 678267:35605), kartanon kulmalla. — 12.8.1988 NK.

198 cm / 23 m. Runko vino. Hattula, Lepaan puutarhaopisto (2132 04, 678150:35605), puisto. — 23.7.1989 NK.

182 cm / 19 m. Runko vino. Hattula, Lepaan puutarhaopisto (2132 04, 678150:35605), puisto. — 12.8.1988 NK.

168 cm / 17,5 m. Helsinki, Ala-Malmi, Malmin hautausmaa (2043 04, 668215:39083), pohjoisportin lähellä. — 7.1.1988 NK.

167 cm / 20 m. Lohjan kunta, Paloniemi, vanhainkodin puisto (2041 01, 668800:33480). — 6.10.1987 NK.

160 cm / 21 m. Helsinki, Munkkiniemi, Laajalahdentien ja Hollantilaisientien kulmaus, Valtionhallinnon kehittämiskeskuksen puistikko (2034 03, 66791:1821 NK).

99 cm / 18,5 m. Tammisaari, Uusi hautausmaa (2014 04, 665700:30270). — 24.4.1991 NK.

60 cm / 10 m. Helsinki, Taka-Töölö, Stenbäckinkatu 24, Romanian suurlähetystö (2034 06, 667683:38421). — 21.11.1991 NK.

58 cm / 10 m. Helsinki, Taka-Töölö, Stenbäckinkatu 24, Romanian suurlähetystö (2034 06, 667683:38421). — 21.11.1991 NK.

144 cm / 25 m. Elimäki, Mustilan arboretum (3024 03, 673575:46872), kohde 34. — 18.4.1990 NK. — Kantapuu E 8391.

118 cm / 17,5 m. Elimäki, Mustilan arboretum (3024 03, 673575:46872), kohde 58. — 9.10.1990 NK.

120 cm / 23,5 m. Tammisaari, METLA:n Solbölen tutkimusalue (2012 07, 666598:27948), kohde A 22, mv. 286. — 1.10.1988 NK.

117 cm / 23 m. Tammisaari, METLA:n Solbölen tutkimusalue (2012 07, 666598:27948), kohde A 18, mv. 287. — 1.10.1988 NK.

•

•

Picea pungens 'Glauca' —

hopeakuusi •••••

Picea pungens 'Glauca

Pendula' •••

Picea rubens Sarg. — punakuusi,

rödgran •

•

Picea sitchensis (Bong.) Carrière — sitkankuusi,

sitkagran •

•

139 cm / 21 m. Kaksihaarainen 700 cm:ssä, alaoksat kuivuneet. Tampere, Vehmainen, Kaukajärven entisen kartanon rantametsän rinne (2123 11, 682200:33598). — 28.8.1988 NK ja KO.

138 cm / 20 m. Elimäki, Mustilan arboretum (3024 03, 673575:46872), kohde 46. — 15.9.1992 NK.

107 cm / 17,5 m. Tammisaari, METLA:n Solbölen tutkimusalue (2012 07, 666598:27948), kohde B 5, mv. 106. — 1.10.1988 NK.

105 cm / 24 m. Pälkäne, Harhala, Valkeakoskelle eroavan tien ja vasemmalle omakotitaloihin vievän tien välissä (2132 06, 680150:35575). — 28.8.1988 NK ja KO. — Suurin 11 puusta entisen taimiston paikalla.

175 cm / 18,5 m. Latva kolmehaarainen. Punkaharju, METLA:n Punkaharjun tutkimusalue (4124 03, 685744:62232), kohde F 18, mv. 303. — 28.10.1991 NK

160 cm / 23 m. Kolmelatvainen. Elimäki, Mustilan arboretum (3024 03, 673575:46872), kohde 58. — 9.10.1990 NK.

310 cm / 18 m. Katkennut 500–600 cm:sta ja kasvattanut uuden latvan, jonka ohi oksat ovat pyrkineet kasvamaan korvaaviksi latvoiksi. Kartanon puolelta on alaoksat leikattu hyvin runkoa myöten, alimmat alkavat 200 cm:sta. Tukevia nousevia haaroja on 15, pienempiä saman verran. Latvuksen läpimitta on 15 m. Kangasala, Kerppolan kartano (2141 02, 681990:34940), kartanon julkisivun edustalla. — 1.5.1991 NK.

307 cm / 24,5 m. Kaksihaarainen 375 cm:ssä; toinen haara edelleen kahdeksi 500 cm:ssä. Janakkala, Leppäkoski, Sipilän kartano (2131 10, 675178:37475), puistossa. — 5.2.1991 NK.

250 cm / 23 m. Janakkala, Virala, Viralan kartano (2131 08, 675665:36713), puistossa. — 15.3.1991 NK.

250 cm / 15 m. Puussa on useita paksuja kaarevasti kohoavia oksia ja latva jakautuu kahdeksi 800 cm:ssä; latvuksen läpimitta on 9 m. Kokkola, Kolumäki 2, pihapuu (2322 11, 708752:30938). — 21.10.1987 NK.

247 cm (70 cm:ssä) / 20 m. Yhdeksänhaarainen 170 cm:ssä. Kangasala, Kerppolan kartano (2141 02, 681990:34940), kartanonpuiston sembrarivissä. — 12.11.1989 NK ja KO.

242 cm (110 cm:ssä) / 14 m. Kaksihaarainen 180 cm:ssä; haarat muodostavat yhtenäisen tuuhean latvuksen. Vihanti, rautatieasema (2434 03, 715550:40375). — 20.9.1988 NK.

Pinus L. — männyt, tall

Pinus banksiana Lamb., *P. divaricata* (Aiton) Sudworth

— banksinmänty,

banksianatall •

•

•

Pinus cembra L. subsp. *cembra* —

alppisembra •

•

Pinus cembra subsp. *sibirica* (Du Tour) Krylov —

siperiansembra, sibirisk tall

•

•

•

•

•

•

237 cm / 20 m. Kahdeksanhaarainen 300 cm:ssa. Kangasala, Kerppolan kartano (2141 02, 681990:34940), kartanopuiston sembrarivissä. — 12.11.1989 NK ja KO.

232 cm / 22,5 m. Latvuksen läpimitta 10 m. Hämeenlinna, Kirstula, Kirstulan kartano (2131 09, 677160:36090), pihapuu. — 19.3.1990 NK.

232 cm / 19,5 m. Tuuhea ja kaunis puu; latvuksen läpimitta 8 m. Heinola, Rantapuisto, lähellä Kaivokatua (3112 08, 678833:44818). — 8.1.1992 NK.

232 cm / 19 m. Maaninka, Halola, MTTK:n Pohjois-Savon tutkimusasema (3331 06, 700435:51595). — 27.10.1987 NK.

232 cm / 17,5 m. Pietarsaari, rautatieasema, asuinpiha (2321 06, 707090:28811). — 9.9.1988 NK.

216 cm (100 cm:ssa) / 15,5 m. Kaksihaarainen. Iisalmi, Pörsänmäki, Ylä-Piha, pihapuu (3332 03, 703380:50460). — 4.11.1989 NK.

46 cm / 5,5 m. Latvus tiivis, suikean pylväsmäinen; oksat pystyt. Tammissaari, Skinnarby, Skinnarbyn kartano (2012 10, 666028:29124). — 2.12.1991 NK.

165 cm / 13 m. Heinola, Laaksotie 2:n kohdalla jalkakäytävän sivulla (3112 08, 678927:44818). — 8.1.1992 NK.

140 cm (tyvi) / 14,5 m. Kaksihaarainen 50 cm:ssä, rym. 62 ja 94 cm; latvus monirunkoinen ja huonomuotoinen. Helsinki, yliopiston kasvitieteellinen puutarha (2034 06, 667530:38625), lohko 26. — 6.1.1989 NK.

133 cm / 16,5 m. Helsinki, Toukola, Vanhankaupungin rantapuisto, Kaanaantien ja kävelytien risteyksen vieressä (2034 06, 667970:38824). — 2.2.1989 NK.

133 cm / 12,5 m. Kolmehaarainen 220 cm:ssa. Helsinki, Lapinlahti, Hietaniemen hautausmaa (2034 06, 667528:38415), Marskin haudan takana reunakäytävän vieressä mäntyalan leveässä päässä. — 28.4.1991 NK.

188 cm (tyvi) / 13 m. Alin oksa 30 cm korkeudelta; yhtenäinen runko kapenee 200 cm:ssa ohueksi latvahaaraksi, jonka lisäksi latvusta muodostaa 17 erittäin pystyssä kulmassa kasvavaa paksua oksaa, joten puu on condensata-tyyppinen. Helsinki, Ala-Malmi, Malmin hautausmaa (2043 04, 668215:39083), lohkojen 71 ja 74 välisen kävelytien vieressä. — 27.9.1989 NK.

188 cm / 17,5 m. Kerava, Ylikerava, Keravan nuorisovankila, vankilanjohtajan asuintalon pihapuiston kaakkoisrinne (2043 09, 670290:39742). — 26.11.1991 NK.

162 cm / 29 m. Punkaharju, METLA:n Punkaharjun tutkimusalue (4124 03, 685744:62232), puulajipuisto, mv. 2. — 28.10.1991 NK.

•

•

•

•

Pinus cembra 'Stricta'
('Columnaris') •

Pinus contorta Douglas ex Loudon — kontortamänty,
contortataall, klipptall •

•

•

•


Pinus contorta f. —
"luutakontorta" •

Pinus contorta var. *latifolia* Engelm., *P. contorta* subsp.
latifolia (Engelm.) Critchf., *P. murrayana* auct.

•

•

Pinus contorta
f.
”luutakontorta
” (I). Helsinki,
Malmi. TE
1995.



153 cm / 18,5 m. Helsinki, Viikki, Viikinmäki, Viikintie, 3, Imatran Voima Oy:n
asuintalojen piha (2034 06, 668012:38839). — 2.2.1989 NK.

143 cm / 27 m. Elimäki, Mustilan arboretum (3024 03, 673575:46872), kohde 5.
— 14.6.1987 NK.

110 cm (60 cm:ssa) / 17,5 m. Kaksihaarainen 110 cm:ssä, rym. 68 ja 79 cm;
paksumpi ylempänä kahdeksi. Salo, Horninpuisto II:n radan puoleinen pää (2021
11, 670317:28651). — 20.5.1989 NK.

48 cm / 11 m. Elimäki, Mustilan arboretum (3024 03, 673575:46872), kohde 45.
— 18.8.1992 NK.

70 cm / 6,25 m. Runko vino. Turku, Petrelius, Tähtäpuiston itäkulma (1043 12,
671166:24140). — 13.4.1991 NK. — Vieressä kaksi muuta, joiden mitat 50 cm /
5,5 m ja 50 cm / 5m.

•

•

Pinus contorta var. *latifolia*
'Pendula' •

Pinus flexilis James —
kalliovuortensembra •

Pinus heldreichii Christ —
harmaarunkomänty •

58 cm / 11,5 m. Huonokuntoinen. Tammisaari, METLA:n Solbölen tutkimusalue (2012 07, 666598:27948), kohde B 1, mv. 251. — 1.10.1988 NK. — Lisäksi kolme muuta, joista yksi huonokuntoinen ja kaksi kuolevia.

51 cm (tyvi) / 3,75 m. Kaksihaarainen 30 cm:ssa, rym. 23 ja 24 cm. Hyväkuntoinen. Kontiolahti, Jakokoski, Kallioniemi, Riikosen puulajipuisto (4224 10, 696150:65330). — 10.10.1991 NK. — Vieressä toinen 35 cm (70 cm:ssä) / 4 m, hyväkuntoinen.

240 cm (tyvi) / 12,5 m. Tyvestä kaksihaarainen, rym. 86 ja 103 cm; rungot vinossa pois päin toisistaan. Hämeenlinna, Äikäälä, Vanajanlinna (2131 12, 676536:36805), rantapuisto. — 5.2.1991 NK.

206 cm (tyvi) / 6,5 m. Tyvestä kaksihaarainen, rym. 65 cm ja 50 cm:ssä 127 cm; paksumpi kahdeksi 80 cm:ssa, rym. 61 cm ja 100 cm:ssa 122 cm; edelleen paksumpi kahdeksi 110 cm:ssä, rym. 74 ja 78 cm; latvuksen läpimitta 11 m. Helsinki, Lapinlahti, Hietaniemen hautausmaa (2034 06, 667528:38415), sankariristin meren puolella. — 28.4.1991 NK. — Pienempiä puita 4–5 kpl, missään ei käpyjä.

105 cm / 11 m. Tyveltä kaartuu jyrkästi ylös kaksi oksaa, joiden rym. on 44 ja 46 cm, rungon ympärysmitta niiden alapuolelta on 185 cm. Pohja, Mörby, Mörbyn kartano (2014 05, 666560:30315). — 21.8.1988 NK.

111 cm / 13,5 m. Punkaharju, METLA:n Punkaharjun tutkimusalue (4124 03, 685744:62232), kohde B 16, mv. 235 (0.40 ha, millä alalla kaikki vuorimännyt ovat yksirunkoisia puita). — 28.10.1991 NK.

104 cm / 14 m. Elimäki, Mustilan arboretum (3024 03, 673575:46872), kohde 46. — 18.4.1990 NK.

96 cm / 13 m. Helsinki, Kulosaari, Risto Rytin tie 17 (2034 06, 667663:39008). — 7.4.1991 NK.

145 cm (tyvi) / 9 m. Kaksihaarainen 50 cm:ssä, rym. 68 ja 86 cm. Turku, yliopiston kasvitieteellinen puutarha (1043 09, 671230:23450). — 5.9.1990 NK.

111 cm / 11,75 m. Kaksihaarainen 300 cm:ssa. Turku, yliopiston kasvitieteellinen puutarha (1043 09, 671230:23450). — 5.9.1990 NK.

45 cm / 6 m. Erittäin elinvoimainen ja tuuhea, on paikalle riviin istutettujen metsämännyn taimien joukossa. Hämeenlinna, uimahallin paikoitusalueen mäntyrivissä (2131 09, 676746:36310). — 18.10.1991 NK.

Pinus koraiensis Sieb. & Zucc. — **koreansembra**, koreansk
tall •

•

Pinus mugo Turra subsp. *mugo* — **vuorimänty**,
bergtall •

•

•

Pinus mugo f. *arborea*
(Sarvas) •

Pinus mugo subsp. *uncinata* (Ramond) Domin, *P. uncinata* Ramond
—
alppimänty •


•

Pinus nigra Arnold, *P. austriaca* Höss, nomen nudum
— **euroopanmustamänty**,
svarttall •

•

•

Pinus peuce,
makedonian-
mänty (IV).
Hämeenlinna
, Äikäälä. TE
1995.



220 cm / 21,5 m. Erittäin hyvämuotoinen, leveälatvuksinen ja kaunis puu. Tammissaari, Bromarv, Lindön kartano (2012 10, 666388:28935), kartanonpuisto. — 13.7.1992 GC.

220 cm / 21,5 m. Karjalohja, Tammiston arboretum (2014 09, 668407:31980), kohde VI/13. — 16.5.1992 NK.

205 cm (140 cm:ssä) / 16 m. Joensuu, Vapaudenpuisto (4223 09, 694699:64210). — 23.8.1989 NK.

203 cm / 17,5 m. Hieno puu, latvuksen läpimitta 13 m. Hämeenlinna, Äikäälä, Vanajanlinna (2131 12, 676536:36805). — 5.2.1991 NK.

195 cm / 21 m. Kaksihaarainen 350 cm:ssä, alempana paksu oksa. Salo, Horninpuisto II, rautatien puoleisessa päässä (2021 11, 670317:28651). — 24.1.1990 NK.

192 cm / 17 m. Tammissaari, METLA:n Solbölen tutkimusalue (2012 07, 666598: 27948), kohde A 1. — 13.11.1987 NK.

Pinus peuce Griseb. — **makedonianmänty**, makedonisk
tall •

•

•

•

•

•

188 cm / 25 m. Kaksihaarainen 300 cm:ssa, toinen haara edelleen kahdeksi 10 metrissä. Hattula, Pekola, Ellilän arboretum (2132 07, 677310:36160), kohde VII, Mattilan riihahaka. — 24.7.1989 NK.

185 cm / 20,5 m. Helsinki, Lapinlahti, Hietaniemen hautausmaa (2034 06, 667528:38415), yläreunan käytävän varrella lohko 22, 1. rivin yläpäässä. — 28.4.1991 NK.


228 cm / 24 m. Hyväkasvuinen, siementä tuottava puu, jonka latva on kärsinyt lumivaurioista. Lapinjärvi, Rutumi, Hiekkaharju, kuutostieltä Loviisan radan jälkeen vasemmalle Eskilomin tielle, talon tienhaarassa vasemmalla (3022 11, 672190:45142). — 15.9.1992 NK.

198 cm / 21,5 m. Askainen, Louhisaari, Louhisaaren kartano (1044 01, 672898:21692), kävelytien varrella pellonreunusmetsässä kartanosta vasemmalle. — 25.8.1988 NK.

196 cm / 26 m. Tammisaari, Carpelanin metsä, 900 m asemalta oikealla lähellä rataa (2014 04, 665740:30249). — 21.8.1988 NK. — Kantapuu E 2605/1964.

175 cm / 24 m. Toinen latvahaara kuivui 1986. Vaasa, Hietalahden puisto, huvilan lounaispuolella (1331 11, 700912:22890). — 20.10.1987 NK.

496 cm (70 cm:ssä) / 11,5 m. Kaksihaarainen 80 cm:ssa, rym. 272 ja 382 cm, latvuksen läpimitta 20 m itä-länsisuunnassa ja 17 m etelä-pohjoissuunnassa. Hämeenlinna, Pikku-Parola, Kiltti (2131 09, 677021:39513). — 13.9.1990 NK. — Rauhoitettu ”Keisarinmänty”, R 414/1959, merkitty peruskarttaan.



Pinus sylvestris, metsämänty (I). Hämeenlinna, Pikku-Parola, ”Keisarinmänty”. NK 1990.

•• *Pinus strobus* L. — strobusmänty,

weymouthtall

•

•

•

Pinus sylvestris L. — metsämänty, tall

* •

485 cm (tyvi) / 11 m. Tyvestä leveästi kaksihaarainen, rym. 207 ja 229 cm. Runkojen väli 100 cm:ssa 60 cm; latvuksen läpimitta 16 m. Siikajoki, Kirkkopuisto (2442 10, 719515:39275). — 20.9.1988 NK. — Syyksi kaksihaaraisuuteen kerrotaan olleen tykin kuulan, joka osui mäntyyn Suomen sodassa 1808–1809.

491 cm / 24,5 m. Mittauskorkeus otettu rungon keskiviivan kohdalta, sillä jyrkän rinteiden törmällä kasvavan ”Pokronlammen männyn” tyven alareuna on 60 cm rinteiden reunaa alempana. Runko haarautuu kahdeksi 150 cm:ssä, mutta tiiviisti toisissaan kiinni olevat haarat eroavat vasta 4,5 m korkeudessa, missä niiden arvioitu ympärysmitta on 250 cm. Lieksa, Tuira, 200 m Pokronlammen pysäköintiradan ja lammen välissä vanhassa männikössä jyrkkänä lampeen laskevassa hiekkarinteessä (4332 02, 702513:65320). — 23.8.1989 NK.

464 cm / 24 m. Kaksihaarainen, huonokuntoinen, latvuksen yläosasta 9 m kuivunut. Hämeenkyrö, Timi, Mäkelä, rinteessä tien pohjoispuolella (2124 01, 684310:30211). — 27.8.1988 NK ja KO. — Rauhoitettu ”Timin mänty”, R 1124/1966, merkitty peruskarttaan.

445 cm / 18 m. Kolmehaarainen 300 cm:ssa, haarat järeät. Hailuoto, Ojakylä, Nikula, talo oikealla 16 km lauttasatamasta (2442 12, 721877:39553). — 6.11.1989 NK. — Rauhoitettu, R 567/1965, merkitty peruskarttaan.

434 cm / 20 m. Kolmehaarainen 160 cm:ssa, haarojen ympärysmitta 210 cm. Sulkava, Mustasalonsaari, lomakylästä tie salmen rantaan, mistä kapea lankkusilta salmen yli Salmenkorvan kääntö ja sieltä 250 m oikealle rantapolkua, puu vasemmalla rinteessä (3144 12, 685278:57720). — 10.10.1989 NK.

409 cm / 17,5 m. Kolmehaarainen 250–350 cm:ssä. Parikkala, Järvenpää, Kirpunranta, 7 km Särkisalmelta, sivutie oikealle, talo heti vasemmalla, puu pellon takana metsässä (4124 01, 683310:62663). — 11.10.1989 NK. — Rauhoitettu ”Kirpun ukkopetäjä”, R 2143/1981, merkitty peruskarttaan.

394 cm (tyvi) / 13,5 m. Kolmehaarainen, rym. 153, 228 ja 281 cm. Mäntyharju, Tuustaipale, Toivala, Lahdenhovi, puu aukealla paikalla metsänreunassa tien varrella (3123 09, 682285:48355). — 20.7.1990 NK. — Rauhoitettu, R 1700/1975.

382 cm / 23 m. Haarautuu viideksi 500–700 cm:ssä. Yksi kolmesta pystystä haarasta katkesi myrskyssä 1985, samoin toisen sivuhaara on poikki. Puu on vielä melko hyväkuntoinen. Oulu, Taskila, Koskelantien ja Suolamännyntien risteyksen kaakkoispuolella metsikössä nurmikon reunassa (2444 09, 721825:42635). — 9.9.1988 NK. — Rauhoitettu ”Koskelankylän suolamänty”, R 778/1963, merkitty peruskarttaan.

357 cm / 18,5 m. Kaksihaarainen 220 cm:ssa; latvus kapea ja vähän harventunut. Paltamo, Melalahti, Kemppaala, 200 m Raappananmäen tienhaarasta Ouluun päin metsikössä pihan reunassa (3432 08, 714783:52968). — 19.10.1987 NK.

342 cm / 25 m. Suomen paksuin (mitatuista) yksirunkoinen mänty. Runko vino, tyvellä poltettu nuotiota; ei muita vaurioita, ei lahovikaa. Toivakka, Kangasniemi, Toivakka, tien varrella pohjoispuolella mäenrinteessä vajaa 100 m kilometripylvästä 81 (3211 12, 688668:45787). — 14.9.1988 NK. — Rauhoitettu, R 238/1956, merkitty peruskarttaan.

70 cm / 12,5 m. Masku, Lellainen, mäellä muutama metri tiestä vasemmalla, noin 200 m ennen taloa (1044 04, 672371:22579). — 25.8.1988 NK. — Kantapuu E 2304/1963. Rauhoitettu, R 810/1964, merkitty peruskarttaan.

•

•

•

•

•

•

•

•

•

•

Pinus sylvestris f. *aurea* Ottolander, incl. 'Aurea' —
kultamänty •

50 cm / 7,5 m. Liperi, Kaatamo, Korpijärvi, Ruokoniemi, kesämökin pihassa järven rannalla (4221 11, 693892:60815). — 24.8.1989 NK.

44 cm / 5 m. Loppi, Läyliäinen, MJS:n metsänjalostuskeskus, Haapastensyrjän rotupuisto (2042 08, 672542:35963), lohko A. — 19.2.1992 NK.

49 cm / 19 m. Ypäjä, Levänkylä, Palmusaari, taloista valtatielle johtavan oikotien varrella metsässä (2113 01, 674666:29994). — 16.9.1989 NK. — Kantapuu E 1731/1961. Rauhoitettu, R 444/1959, merkitty peruskarttaan.

293 cm / 26,5 m. Haaromatonta tyveä noin 2 m; keskellä metsää kasvavana ”luuta” melko kapea ja korkea. Kontiolahti, Kulho, Saunavaara, Joensuu – Ilomantsi tieltä 12 km Särkivaaran tie oikealle, sitä 2,4 km oikealla pelto, jonka pohjoisreunasta n. 60 m polkua pitkin metsään (4223 12, 694602:65340). — 23.8.1989 NK. — Kantapuu K 1953/1975.


277 cm / 24 m. Muutaman metrin päässä edellä olevasta Suomen paksuimmasta; ei yhtä komea ja vähemmän luutamainen. Kontiolahti, Kulho, Saunavaara (4223 12, 694602:65340). — 24.8.1989 NK.

274 cm / 14 m. Liperi, Viinijärvi, Pohjois-Karjalan Sähkön varikon lähellä n. 500 m rautatieasemalta (4223 03, 695016:61516). — 30.11.1990 YP.

252 cm / 19,5 m. 15-haarainen 375 cm:ssä; latvuksen läpimitta 10 m. Sileärunkoinen kasvussa oleva ja käpyjä tekevä puu. Tornio, Karunki, Länsipää Aapajärven kylä, Aapajärven tila, kasvupaikka avara järveen viettävä niittyrinne (2542 03, 733396:37104). — 13.6.1991 NK.

241 cm / 16,5 m. ”Luuta” haarottuu 4–5 m korkeudelta, haaroja 12; latvuksen läpimitta 12 m. Helsinki, Pasila, Itä-Pasila, Velodromin mäki (2034 06, 667867:38616). — 13.3.1989 NK. — Kantapuu E 976/1954. Lähipuina kaksi muutakin luutamäntyä, kantapuut E 977 ja E 978.

Pinus
sylvestris
f. *condensata*,
luutamänty
(IV). Tornio,
Aapajärvi.
NK 1991.



•

Pinus sylvestris f. *brachyphylla*

Wittrock •

Pinus sylvestris f. *condensata* Th. Fries —

luutamänty •

•

•

•

•


240 cm (tyvi) / 15 m. Haaroo 100–180 cm:ssa kahdeksaksi pystyksi haaraksi. Lemu, Vallunen, Mäki-Heikkilä (1044 05, 673043:22330). — 20.10.1988 NK. — Rauhoitettu, R 1254/1968, merkitty peruskarttaan.

145 cm / 31,5 m. Punkaharju, METLA:n Punkaharjun tutkimusalue (4124 03, 685744:62232), kohde C 21, kuvio 113. Puu on luontopolun varrella. — 28.10.1991 NK. — Kantapuu E 1101/1955.

112 cm / 22,5 m. Virolahti, Vaalimaa, Koskela, metsässä Himavuoren alueella metsätien eteläpuolella (3044 01, 671957:54408), ”Vaalimaan neulamänty”. — 24.10.1989 NK. — Kantapuu E 2276/1964. Rauhoitettu, R 1148/1967, merkitty peruskarttaan.

352 cm / 17,5 m. Mukuroita tyveltä 5,5 m korkeudelle; latvus korkeuttaan leveämmäksi haarottunut, harvahkoksi käynyt, mutta täysin elossa. Kotka, Kuutsalo, Laukkaniemi, kasvaa niemen kärjen edessä olevalla pienellä Mäntykari-saarella (3041 03, 670423:50024). — 26.9.1988 NK. — Rauhoitettu, R 653/1962, merkitty peruskarttaan.

214 cm / 20,5 m. Mukuroita tyvestä noin 6 m korkeuteen, millä matkalla on myös mukurattomia kohtia. Mukurat yleisesti yli 10 cm koholla rungosta, suurinten läpimitta jopa 50 cm. Puu on huonokuntoinen, tyvellä 100 cm korkeudelle koro ja eläviä neulasia vähän. Suonenjoki, Tyyrinmäki, Kapee, Jyväskylän tietä 18 km, vasemmalle Harvasen metsätietä 1300 m, risteyksestä 100 m vasempaan, puu 50 m päässä (3223 11, 693542:49649). — 5.2.1989 MR. — Rauhoitettu, R 1965/1980, merkitty peruskarttaan.



Pinus sylvestris f. *gibberosa*, mukuramänty (I). Kotka, Kuutsalo. NK 1988.

•

Pinus sylvestris f. *fastigiata* (Carrière) Beissner —
pylväsmänty, incl. 'Fastigiata' — pilarimänty, pyramiditall

•

•

Pinus sylvestris f. *gibberosa* Kihlman —
mukuramänty •

•

167 cm / 18,5 m. Mukuraa tyvestä 7 m korkeudelle, missä puu haarautuu kahdeksi. Suonenjoki, Jäppilän tien varressa, noin 200 m Säynälän tienhaarasta Suonenjoelle päin, puu oikealla 7 m tiestä (3241 02, 693767:50619). — 23.5.1990 NK.
131 cm / 22,5 m. Mukuraa välillä 60–400 cm; ympärysmitta suurin 180 cm 190 cm:ssä. Hattula, Sattula, Arvola, Inkala – Sattula tien varressa länsipuolella Savijärvien välisellä kannaksella (2131 06, 677011:35176). — 16.4.1990 NK. — Rauhoitettu, R 827/1964, merkitty peruskarttaan.
139 cm / 18,75 m. Mukuraa tyvestä 8 m korkeudelle. Helsinki, Laajasalo, Yliskylä, Kumianpään yläpäässä metsän reunassa (2034 06, 667558:39139). — 28.4. 1991 NK. — Rauhoitettu, R 304/1956, merkitty peruskarttaan.

182 cm / 17 m. Tampere, Pyynikki, kesäteatterin paikoitusalueen kaakkoispuolella lähellä polkujen risteystä (2123 09, 682490:32628). — 15.11.1991 NK ja KO.
171 cm / 14 m. Orivesi, Yliskylä, maantien varressa tiealueella (2142 04, 683950: 35796). — 11.11.1989 NK ja KO.

158 cm / 12 m. Latvus säännöllinen, oksien kärjet alas kaartuvat, joissakin jo riippoja. Helsinki, Ruskeasuo, paikoitusalueen pohjoispää Mannerheimintien ja siirtolapuutarhan välissä (2034 06, 667887:38362). — 28.2.1995 NK.

150 cm / 14,5 m. Latva vino ja normaalkasvuinen 8 metristä ylöspäin; riipat 2–8 m välillä, pisimmät viisimetrisiä ja lähes maahan ulottuvia. Ypäjä, Perttula, Jaakkola, lähellä taloa kuivalla mäellä (2111 10, 675088:29532), korkeassa ja tiheässä katajikossa, mikä on kuivannut riippojen alaosia. — 9.11.1988 NK. — Rauhoitettu, R 2394/1985.

122 cm / 14 m. Masku, Malho, tilustien varrella metsäsaarekkeen kärjessä noin 300 m ennen taloa (1044 04, 673383:22780). — 25.8.1988 NK. — Rauhoitettu, R 1161/1967, merkitty peruskarttaan.

136 cm / 17,5 m. Mäntyharju, Kolkkala, Käärmemännyntien ja Kolkkan tien kulmauksessa omakotitalojen takana (3123 11, 681147:49341). — 9.10.1989 NK.
Kantapuu E 613/1950. Rauhoitettu, R 155.

116 cm / 17,25 m. Masku, Hujala, pellon kulmassa 500 m Hujalan talosta etelä-kaakkoon (1044 04, 672493:22676). — 25.8.1988 NK. — Kantapuu E 1182/1955. Rauhoitettu, R 155/1953, merkitty peruskarttaan.

84 cm / 15 m. Loppi, Läyliäinen, MJS:n metsänjalostuskeskus, Haapastensyrjän rotupuisto (2042 08, 672542:35963), lohko H:n takaosa. — 19.2.1992 NK.

240 cm (110 cm:ssä) / 9 m. Kolmehaarainen 250 cm:ssä; latvuksen vankat oksat mutkaisia, kuin kiharrettuja. Sipoo, Linnanpelto, Skog-Fransas, kuivassa mäessä tien varrella (2043 12, 670088:40717). — 10.5.1991 NK. — Kantapuu E 1743/1961. Rauhoitettu, R 121/1949, merkitty peruskarttaan. Toinen puu, 213 cm / 5 m, vieressä muutaman metrin päässä.

•

•
•

Pinus sylvestris f. *pendula* Lawson —
riippamänty •••

•

•

Pinus sylvestris f. *virgata* Caspary —
käärmemänty •

•

Pinus sylvestris f. —
”helvemänty” •


Pinus sylvestris f. —
”kiharaoksamänty” •



Pinus sylvestris f. *virgata*,
käärmemänty (I).
Mäntyharju, Kolkkala.
NK 1989.

◀ ▶

▼
Pinus sylvestris
f. "kiharaoksamänty" (II).
Pyhäranta, Polttila. NK 1989.




221 cm / 8,25 m. Runko pyöreästi nelikulmainen; oksisto pitkä, tukeva ja erittäin mutkainen. Pyhäranta, Polttila, Halosensaari, peltoaukeaman keskellä kuivan metsäisen mäen länsipäässä (1131 12, 677421:20686). — 22.5.1989 NK. — Rauhoitettu, R 710/1963, merkitty peruskarttaan.

111 cm / 22 m. Kaarna rungon tyvellä jopa 15 cm paksuista levyä. Jokioinen, Jokioisten kartanot, Pellilän metsä, keskellä aluetta metsälohko 94 (2113 04, 674772:31133). — 16.9.1989 NK.

•

Pinus sylvestris f. —
”paksukaarnamänty” •



Pinus sylvestris f. "pöytämänty" (I). Toijala, Haudanniemi. TE 1995.

128 cm / 6,5 m. "Pöydän" läpimitta 8 m. Toijala, Haudanniemi, Uusi kataja, omakotitalon luonnonvarainen pihapuu (2114 11, 679059:33072). — 23.10.1987 NK. — Rauhoitettu, R 732/1963, merkitty peruskarttaan.

145 cm / 14 m. Rungossa tyvestä latvaan säännöllisin välein osaksi avoimia visarenkaita. Puuaines todettu kairauksella visaksi ja samalla puun iäksi 95 vuotta. Lieksa, Tiensuu, Lieksan kotitalous- ja sosiaalialan oppilaitos Märjälahden rannalla, puu laitoksen edustalla tien takana (4332 01, 702215:65460). — 9.3.1992 TS

Pinus sylvestris f. —
”pöytämänty” •

Pinus sylvestris f. —
”rengasvisamänty” •



Pinus sylvestris
f. "rengasvisamänty"
(I). Lieksa, Tiensuu. TS
1992.

Tuulenpesän läpimitta 5 m. Säännöllisen pallomainen latvatuulenpesä männyssä, jonka mitat 155 cm / 22,5 m. Sulkava, Linnavuori, etelään vievää tietä 2,5 km, kaatopaikka-viitalta 1,3 km, oikealle Linnavuori-viitan tielle, jolta tien ja voimalinjan risteyksessä vasemmalle metsäautotielle, jota mutkitellen ja ylöspäin nous-ten 1,6 km, puu näkyy oikealla männyntaimikon takana rinteessä metsän reunassa (3144 12, 685257:57021). — 11.10.1989 NK. — Rauhoitettu 1980.

Tuulenpesän leveys 5,5 m ja korkeus 4 m. Latvatuulenpesä männyssä, jonka mitat 100 cm / 15 m. Vehkalahti, Turkia, Mustola, kaupan risteyksestä 1,4 km Hämeen tielle päin, puu mäntykankaalla 30 m oikealla. Päätien risteyksestä matkaa Taavettiin (rautatien alitus) 10 km (3131 07, 674317:52341). — 24.10.1989 NK. — Kantapuu E 2281. Rauhoitettu, R 1081/1966.

Tuulenpesän läpimitta 4,25 m. Latvatuulenpesä männyssä, jonka mitat 101 cm / 17,75 m. Tervo, Utrianlahti, Liimataisen metsä, tiestä oikealle merkitty hiihtola-
dun ura vie puun juurelle (3313 08, 699272:48482). — 15.9.1988 NK. — Kanta-
puu K 1896.

Tuulenpesän leveys 4 m ja korkeus 3,5 m. Latvatuulenpesä männyssä, jonka mitat 149 cm / 14,5 m. Hyvinkää, Kytäjä, Isokylän eteläpuolella voimalinjan vieressä mäenrinteessä (2042 11, 672240:37112). — 8.3.1990 NK.

Tuulenpesän läpimitta 3 m. Latvatuulenpesä männyssä, jonka mitat 110 cm / 13 m. Vesanto, Niinivesi, 6 km Vesannon kirkolta Tervoon päin, puu 30 m tiestä oikealla (3313 04, 698630:47271). — 5.2.1989 KR.

Pinus sylvestris f. —
”tuulenpesämänty” •

•

•

•

•